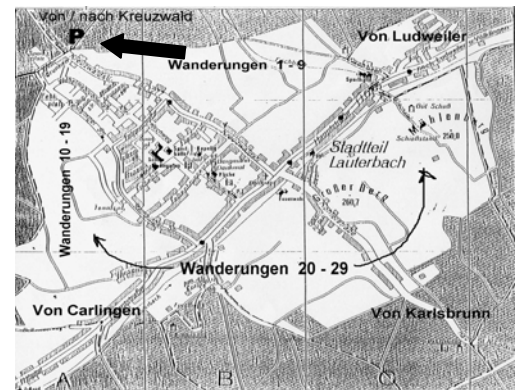



# Wandern in- und um Lauterbach im Warndt

Tour Nr.	5	
Länge:	Km	3,3 – 10,8
WaRaJo - Zeiten	Minuten	Ihre Werte
Zeit > Wandern	40 - 120	
Zeit > Rad-Wandern		
Zeit > Joggen		
Geeignet für:		
Wandern	X	
Walken	X	
Mountainbikes	X	
Tourenrad	X	
Kinderwagen	x	

Anfahrt zum Ausgangspunkt



Letzte Änderung : 27.05.2007

**Beschreibung :** Durch die Hochwaldschläg bis zur Florianshütte hin ➔ und ➜ zurück  
**Start:** Waldparkplatz am Ende der Kreuzwaldstraße

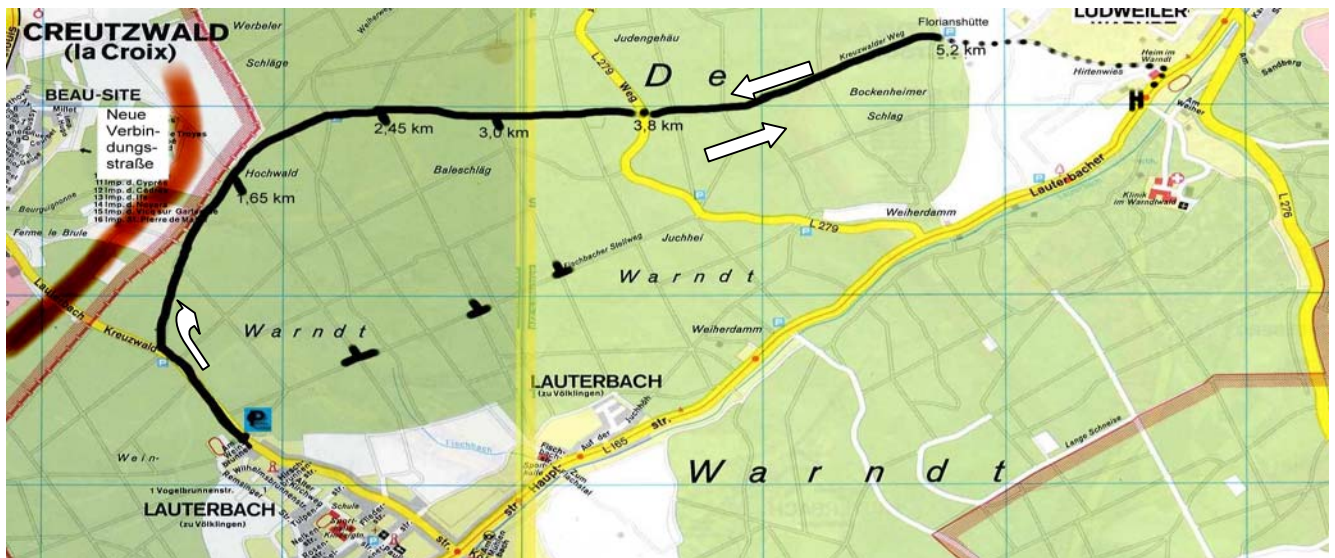
Diese Wanderung ist für Jedermann, jedes Schuhwerk, Rollerplatts., Kinderroller usw.>> bei entsprechender Kleidung, auch bei jedem Wetter gut zu bewältigen.

Man kann sich bei der Streckenlänge entweder an den angegebenen km ( x 2 ) oder an der selber zurückgelegten Zeit ( x 2 ) orientieren.

Wir biegen also auf der Straße zum 1. mal **RECHTS** ab und müssen dieser leider ca. **600 m** bis zu einem asphaltierten Waldweg ( R ) folgen.. Hier biegen wir zum 2. Mal **RECHTS** ab und folgen dem Weg . Wir wandern **geradeaus** weiter bis zur Verbindungsstraße Überherrn./ Differten/ **Warndtweiher** (Links) und Lauterbach /Ludweiler ( R ) (ca. 3,9km. )

**Richtung :** > Wir überqueren die Straße und wandern weiter bis zur Florianshütte. Im Sommer finden dort immer wieder Feste statt, bei denen man sich stärken und erhohlen kann.

Folgt man der gestrichelten Linie weiter kommt man, je nach Route nach 2,4-3,0 Km zur Hautstr. in Ludweiler und kann mit dem Bus Zurückfahren bis zu dem Geschäft >>NAH und GUT<< und dann die Kreuzwaldstr. bis zum Parkplatz zurückgehen.



**Rückmeldungen,**

Rückfragen, Bestellungen usw. zu Wander-, Rad-, Joggerzeiten usw.

bitte an > heinz.loew@t-online.de < oder Tel.: 06802 -468

