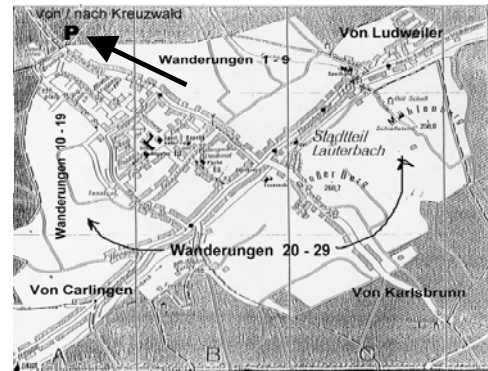



Wandern in- und um Lauterbach im Warndt

Tour Nr.	2	
Länge: Km	5,0	
WaRaJo - Zeiten	Minuten	Ihre Werte
Zeit > Wandern	60	
Zeit > Rad-Wandern	20	
Zeit > Joggen	35	
Geeignet für:		
Wandern	X	
Walken	X	
Mountainbikes	X	
Tourenrad	X	
Kinderwagen	X	

Letzte Änderung: 27.05.07

Anfahrt zum Ausgangspunkt



Beschreibung : Rundweg → Durch die Hochwaldschläg
Start: Waldparkplatz am Ende der Kreuzwaldstraße

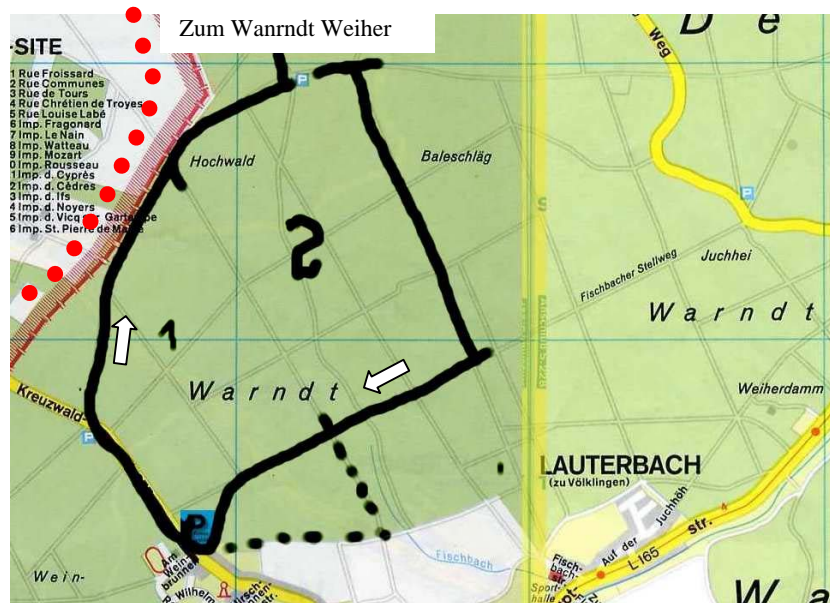
Wir biegen bei diesem Rundweg quasi **4 x RECHTS** ab!!

Wir biegen also auf der Straße zum **1. mal RECHTS** ab und folgen dieser ca. **600 m** bis zu einem asphaltierten Waldweg (R). Hier biegen wir zum **2. Mal RECHTS** ab und folgen dem Saarradweg bis zu seiner Abzweigung (L) in Richtung Warndtweiher. **Wir aber wandern noch 200 m geradeaus weiter** und biegen dann bei ca. 2,45 km zum **3. mal RECHTS** ab. (2. Waldweg auf der RECHTEN Seite)

Geradeaus führt der schattige Waldweg ca. 1,2 km bis zu einem Querweg. Wir biegen hier zum **4. mal RECHTS** ab und folgen nun den gelben Pfosten mit dem roten Dach von Saarferngas bis zum Parkplatz. Beschilderung >> (VK) und (3) !!!

Der Weg hat nach 400 m ein **sehr .starkes Gefälle!!!**

Alternative: > Man kann die Strecke noch um 5 Minuten erweitern, in dem man etwa **100 m nach dem steilen Abstieg** am Kreuzungspunkt **LINKS** abbiegt , bis zum Waldrand geht, und dort **RECHTS** abbiegt (gepunktete Linie) so zum Parkplatz zurückkommt.



Rückmeldungen, Rückfragen, Bestellungen usw. zu Wander-, Rad-, Joggerzeiten usw.
 bitte an > heinz.loew@t-online.de < oder Tel.: 06802 -468